

USŁUGI GEODEZYJNO-KARTOGRAFICZNE
GOŁOWSKI W., LANDSMANN J., LANDSMANN R
38-480 RYMANÓW
ul. WOLA 18
tel 134356960

Adresat:
Chmielowiec Władysława

L.ks.rob.: 12506-22/2014
PODGiK: 440.2360.2014
Data: 10.07.2014r.

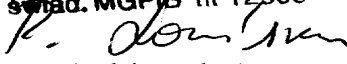
ZAWIADOMIENIE

Na podstawie §37-38 rozp. Ministra Rozwoju Regionalnego i Budownictwa w sprawie ewidencji gruntów i budynków z dnia 29 marca 2001r. zawiadamia się, że w dniu **22 sierpień 2014 roku o godz. 11.15** dla obrębu Wysoka Głogowska przy udziale stron lub upoważnionych pełnomocników odbędzie się ustalenie przebiegu granic działki nr **1980/1 (RZ1Z 00046317/5)** z działkami sąsiednimi – dotyczy terenu zabudowanego lub granicy z drogą powiatową. Zostanie spisany protokół graniczny.

W związku z przeprowadzanymi czynnościami prosi się właścicieli o odszukanie istniejących znaków granicznych.

W przypadku braku kamieni granicznych, granice swoich działek według spokojnego stanu władania można oznaczyć palikami drewnianymi, w celu przyspieszenia prac.

GEODETA UPRAWNIONY
mgr inż. Romana Landsmana
statad. MGPIB nr 12506



(podpis geodety)

Informacja:

1. Zawiadomieni właściciele lub ich pełnomocnicy winni stawić się na gruncie w miejscu i terminie oznaczonym w zawiadomieniu, z dokumentem tożsamości
2. Nieusprawiedliwione niestawiennictwo strony lub pełnomocnika nie wstrzymuje czynności geodety.
3. Udział w powyższych czynnościach leży w interesie podmiotu.
4. Niniejsze czynności ustalenia granic wykonuje się w związku z modernizacją ewidencji gruntów i budynków na zlecenie Starosty Rzeszowskiego.
5. Kto utrudnia lub uniemożliwia osobie wykonującej prace geodezyjne wejść na grunt oraz niszczy, uszkadza lub przemieszcza znaki geodezyjne i graniczne – podlega karze grzywny orzekanej na podstawie przepisów o postępowaniu w sprawach o wykroczenia.
6. Prosi się Pana(Panią) jako adresata niniejszego zawiadomienia do powiadomienia pozostałych współwłaścicieli (współwładających) w przypadku braku możliwości ustalenia ich aktualnego adresu lub gdy ich dane adresowe są nieujawnione oraz współwłaścicieli (współwładających) przebywających pod tym samym adresem.
7. Inne informacje można uzyskać pod numerem telefonu 134356960.

USŁUGI GEODEZYJNO-KARTOGRAFICZNE
GOŁOWSKI W., LANDSMANN J., LANDSMANN R
38-480 RYMANÓW
ul. WOLA 18
tel 134356960

Adresat:
Niemiec Maria

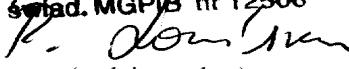
L.ks.rob.: 12506-22/2014
PODGiK: 440.2360.2014
Data: 10.07.2014r.

ZAWIADOMIENIE

Na podstawie §37-38 rozp. Ministra Rozwoju Regionalnego i Budownictwa w sprawie ewidencji gruntów i budynków z dnia 29 marca 2001r. zawiadamia się, że w dniu **22 sierpień 2014 roku o godz. 7.00** dla obrębu Wysoka Głogowska przy udziale stron lub upoważnionych pełnomocników odbędzie się ustalenie przebiegu granic działki nr **1439 (KW 85465)** z działkami sąsiednimi – dotyczy terenu zabudowanego lub granicy z drogą powiatową. Zostanie spisany protokół graniczny.

W związku z przeprowadzanymi czynnościami prosi się właścicieli o odszukanie istniejących znaków granicznych.

W przypadku braku kamieni granicznych, granice swoich działek według spokojnego stanu władania można oznaczyć palikami drewnianymi, w celu przyspieszenia prac.

GEODETA UPRAWNIONY
mgr inż. Romana Landsmann
statad. MGPIB nr 12506

(podpis geodety)

Informacja:

1. Zawiadomieni właściciele lub ich pełnomocnicy winni stawić się na gruncie w miejscu i terminie oznaczonym w zawiadomieniu, z dokumentem tożsamości
2. Nieusprawiedliwione niestawiennictwo strony lub pełnomocnika nie wstrzymuje czynności geodety.
3. Udział w powyższych czynnościach leży w interesie podmiotu.
4. Niniejsze czynności ustalenia granic wykonuje się w związku z modernizacją ewidencji gruntów i budynków na zlecenie Starosty Rzeszowskiego.
5. Kto utrudnia lub uniemożliwia osobie wykonującej prace geodezyjne wejść na grunt oraz niszczy, uszkadza lub przemieszcza znaki geodezyjne i graniczne – podlega karze grzywny orzekanej na podstawie przepisów o postępowaniu w sprawach o wykroczenia.
6. Prosi się Pana(Panią) jako adresata niniejszego zawiadomienia do powiadomienia pozostałych współwłaścicieli (współwładających) w przypadku braku możliwości ustalenia ich aktualnego adresu lub gdy ich dane adresowe są nieujawnione oraz współwłaścicieli (współwładających) przebywających pod tym samym adresem.
7. Inne informacje można uzyskać pod numerem telefonu 134356960.

USŁUGI GEODEZYJNO-KARTOGRAFICZNE
GOŁOWSKI W., LANDSMANN J., LANDSMANN R
38-480 RYMANÓW
ul.WOLA 18
tel 134356960

Adresat:
PODWIKA FELIKS

L.ks.rob.: 12506-22/2014
PODGiK: 440.2360.2014
Data: 17.07.2014r.


ZAWIADOMIENIE

Na podstawie §37-38 rozp. Ministra Rozwoju Regionalnego i Budownictwa w sprawie ewidencji gruntów i budynków z dnia 29 marca 2001r. zawiadamia się, że w dniu **22 sierpień 2014 roku o godz. 12.15** dla obrębu Wysoka Głogowska przy udziale stron lub upoważnionych pełnomocników odbędzie się ustalenie przebiegu granic działki nr **1774/2** (**RZ1Z/00064151/5**) z działkami sąsiednimi – dotyczy terenu zabudowanego lub granicy z drogą powiatową. Zostanie spisany protokół graniczny.

W związku z przeprowadzanymi czynnościami prosi się właścicieli o odszukanie istniejących znaków granicznych.

W przypadku braku kamieni granicznych, granice swoich działek według spokojnego stanu władania można oznaczyć palikami drewnianymi, w celu przyspieszenia prac.

GEODETA UPRAWNIONY
mgr inż. Romana Landsmann
sędz. MGPIB nr 12506



(podpis geodety)

Informacja:

1. Zawiadomieni właściciele lub ich pełnomocnicy winni stawić się na gruncie w miejscu i terminie oznaczonym w zawiadomieniu, z dokumentem tożsamości
2. Nieusprawiedliwione niestawiennictwo strony lub pełnomocnika nie wstrzymuje czynności geodety.
3. Udział w powyższych czynnościach leży w interesie podmiotu.
4. Niniejsze czynności ustalenia granic wykonuje się w związku z modernizacją ewidencji gruntów i budynków na zlecenie Starosty Rzeszowskiego.
5. Kto utrudnia lub uniemożliwia osobie wykonującej prace geodezyjne wejść na grunt oraz niszczy, uszkadza lub przemieszcza znaki geodezyjne i graniczne – podlega karze grzywny orzekanej na podstawie przepisów o postępowaniu w sprawach o wykroczenia.
6. Prosi się Pana(Panią) jako adresata niniejszego zawiadomienia do powiadomienia pozostałych współwłaścicieli (współwładających) w przypadku braku możliwości ustalenia ich aktualnego adresu lub gdy ich dane adresowe są nieujawnione oraz współwłaścicieli (współwładających) przebywających pod tym samym adresem.
7. Inne informacje można uzyskać pod numerem telefonu 134356960.

USŁUGI GEODEZYJNO-KARTOGRAFICZNE
GOŁOWSKI W., LANDSMANN J., LANDSMANN R
38-480 RYMANÓW
ul. WOLA 18
tel 134356960

Adresat:
CIEŚLA BOGDAN


L.ks.rob.: 12506-22/2014
PODGiK: 440.2360.2014
Data: 17.07.2014r.

ZAWIADOMIENIE

Na podstawie §37-38 rozp. Ministra Rozwoju Regionalnego i Budownictwa w sprawie ewidencji gruntów i budynków z dnia 29 marca 2001r. zawiadamia się, że w dniu **22 sierpień 2014 roku o godz. 11.15** dla obrębu Wysoka Głogowska przy udziale stron lub upoważnionych pełnomocników odbędzie się ustalenie przebiegu granic działki nr **1980/1 (RZ1Z/00046317/5)** z działkami sąsiednimi – dotyczy terenu zabudowanego lub granicy z drogą powiatową. Zostanie spisany protokół graniczny.

W związku z przeprowadzanymi czynnościami prosi się właścicieli o odszukanie istniejących znaków granicznych.

W przypadku braku kamieni granicznych, granice swoich działek według spokojnego stanu władania można oznaczyć palikami drewnianymi, w celu przyspieszenia prac.

GEODETA UPRAWNIONY
mgr inż. Romana Landsmann
świad. MGPIB nr 12506

(podpis geodety)

Informacja:

1. Zawiadomieni właściciele lub ich pełnomocnicy winni stawić się na gruncie w miejscu i terminie oznaczonym w zawiadomieniu, z dokumentem tożsamości
2. Nieusprawiedliwione niestawiennictwo strony lub pełnomocnika nie wstrzymuje czynności geodety.
3. Udział w powyższych czynnościach leży w interesie podmiotu.
4. Niniejsze czynności ustalenia granic wykonuje się w związku z modernizacją ewidencji gruntów i budynków na zlecenie Starosty Rzeszowskiego.
5. Kto utrudnia lub uniemożliwia osobie wykonującej prace geodezyjne wejść na grunt oraz niszczy, uszkadza lub przemieszcza znaki geodezyjne i graniczne – podlega karze grzywny orzekanej na podstawie przepisów o postępowaniu w sprawach o wykroczenia.
6. Prosi się Pana(Panią) jako adresata niniejszego zawiadomienia do powiadomienia pozostałych współwłaścicieli (współwładających) w przypadku braku możliwości ustalenia ich aktualnego adresu lub gdy ich dane adresowe są nieujawnione oraz współwłaścicieli (współwładających) przebywających pod tym samym adresem.
7. Inne informacje można uzyskać pod numerem telefonu 134356960.

USŁUGI GEODEZYJNO-KARTOGRAFICZNE
GOŁOWSKI W., LANDSMANN J., LANDSMANN R
38-480 RYMANÓW
ul. WOLA 18
tel 134356960

Adresat:
ZACIOS WŁADYSŁAW

L.ks.rob.: 12506-22/2014
PODGiK: 440.2360.2014
Data: 17.07.2014r.


ZAWIADOMIENIE

Na podstawie §37-38 rozp. Ministra Rozwoju Regionalnego i Budownictwa w sprawie ewidencji gruntów i budynków z dnia 29 marca 2001r. zawiadamia się, że w dniu **22 sierpień 2014 roku o godz. 13.00** dla obrębu Wysoka Głogowska przy udziale stron lub upoważnionych pełnomocników odbędzie się ustalenie przebiegu granic działki nr **1841 (KW 41483)** z działkami sąsiednimi – dotyczy terenu zabudowanego lub granicy z drogą powiatową. Zostanie spisany protokół graniczny.

W związku z przeprowadzanymi czynnościami prosi się właścicieli o odszukanie istniejących znaków granicznych.

W przypadku braku kamieni granicznych, granice swoich działek według spokojnego stanu władania można oznaczyć palikami drewnianymi, w celu przyspieszenia prac.

GEODETA UPRAWNIONY
mgr inż. Romana Landsmana
świadc. MGPIB nr 12506



(podpis geodety)

Informacja:

1. Zawiadomieni właściciele lub ich pełnomocnicy winni stawić się na gruncie w miejscu i terminie oznaczonym w zawiadomieniu, z dokumentem tożsamości
2. Nieusprawiedliwione niestawiennictwo strony lub pełnomocnika nie wstrzymuje czynności geodety.
3. Udział w powyższych czynnościach leży w interesie podmiotu.
4. Niniejsze czynności ustalenia granic wykonuje się w związku z modernizacją ewidencji gruntów i budynków na zlecenie Starosty Rzeszowskiego.
5. Kto utrudnia lub uniemożliwia osobie wykonującej prace geodezyjne wejść na grunt oraz niszczy, uszkadza lub przemieszcza znaki geodezyjne i graniczne – podlega karze grzywny orzekanej na podstawie przepisów o postępowaniu w sprawach o wykroczenia.
6. Prosi się Pana(Panią) jako adresata niniejszego zawiadomienia do powiadomienia pozostałych współwłaścicieli (współwładających) w przypadku braku możliwości ustalenia ich aktualnego adresu lub gdy ich dane adresowe są nieujawnione oraz współwłaścicieli (współwładających) przebywających pod tym samym adresem.
7. Inne informacje można uzyskać pod numerem telefonu 134356960.

USŁUGI GEODEZYJNO-KARTOGRAFICZNE
GOŁOWSKI W., LANDSMANN J., LANDSMANN R
38-480 RYMANÓW
ul. WOLA 18
tel 134356960

Adresat:
KAMIŃSKI STANISŁAW

L.ks.rob.: 12506-22/2014
PODGiK: 440.2360.2014
Data: 17.07.2014r.

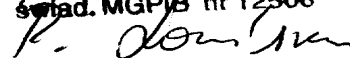
ZAWIADOMIENIE

Na podstawie §37-38 rozp. Ministra Rozwoju Regionalnego i Budownictwa w sprawie ewidencji gruntów i budynków z dnia 29 marca 2001r. zawiadamia się, że w dniu **22 sierpień 2014 roku o godz. 14.00** dla obrębu Wysoka Głogowska przy udziale stron lub upoważnionych pełnomocników odbędzie się ustalenie przebiegu granic działki nr **1619** (**RZ1Z/00003749/07**) z działkami sąsiednimi – dotyczy terenu zabudowanego lub granicy z drogą powiatową. Zostanie spisany protokół graniczny.

W związku z przeprowadzanymi czynnościami prosi się właścicieli o odszukanie istniejących znaków granicznych.

W przypadku braku kamieni granicznych, granice swoich działek według spokojnego stanu władania można oznaczyć palikami drewnianymi, w celu przyspieszenia prac.

GEODETA UPRAWNIONY
mgr inż. Romana Landsman
światad. MGPIB nr 12506



(podpis geodety)

Informacja:

1. Zawiadomieni właściciele lub ich pełnomocnicy winni stawić się na gruncie w miejscu i terminie oznaczonym w zawiadomieniu, z dokumentem tożsamości
2. Nieusprawiedliwione niestawiennictwo strony lub pełnomocnika nie wstrzymuje czynności geodety.
3. Udział w powyższych czynnościach leży w interesie podmiotu.
4. Niniejsze czynności ustalenia granic wykonuje się w związku z modernizacją ewidencji gruntów i budynków na zlecenie Starosty Rzeszowskiego.
5. Kto utrudnia lub uniemożliwia osobie wykonującej prace geodezyjne wejść na grunt oraz niszczy, uszkadza lub przemieszcza znaki geodezyjne i graniczne – podlega karze grzywny orzekanej na podstawie przepisów o postępowaniu w sprawach o wykroczenia.
6. Prosi się Pana(Panią) jako adresata niniejszego zawiadomienia do powiadomienia pozostałych współwłaścicieli (współwładających) w przypadku braku możliwości ustalenia ich aktualnego adresu lub gdy ich dane adresowe są nieujawnione oraz współwłaścicieli (współwładających) przebywających pod tym samym adresem.
7. Inne informacje można uzyskać pod numerem telefonu 134356960.

USŁUGI GEODEZYJNO-KARTOGRAFICZNE
GOŁOWSKI W., LANDSMANN J., LANDSMANN R
38-480 RYMANÓW
ul. WOLA 18
tel 134356960

Adresat:
GRABEK KATARZYNA

L.ks.rob.: 12506-22/2014
PODGiK: 440.2360.2014
Data: 17.07.2014r.


ZAWIADOMIENIE

Na podstawie §37-38 rozp. Ministra Rozwoju Regionalnego i Budownictwa w sprawie ewidencji gruntów i budynków z dnia 29 marca 2001r. zawiadamia się, że w dniu **22 sierpień 2014 roku o godz. 14.00** dla obrębu Wysoka Głogowska przy udziale stron lub upoważnionych pełnomocników odbędzie się ustalenie przebiegu granic działki nr **1617 (KW 42140)** z działkami sąsiednimi – dotyczy terenu zabudowanego lub granicy z drogą powiatową. Zostanie spisany protokół graniczny.

W związku z przeprowadzanymi czynnościami prosi się właścicieli o odszukanie istniejących znaków granicznych.

W przypadku braku kamieni granicznych, granice swoich działek według spokojnego stanu władania można oznaczyć palikami drewnianymi, w celu przyspieszenia prac.

GEODETA UPRAWNIONY
mgr inż. Romana Landsmann
świadc. MGPIB nr 12506



(podpis geodety)

Informacja:

1. Zawiadomieni właściciele lub ich pełnomocnicy winni stawić się na gruncie w miejscu i terminie oznaczonym w zawiadomieniu, z dokumentem tożsamości
2. Nieusprawiedliwione niestawiennictwo strony lub pełnomocnika nie wstrzymuje czynności geodety.
3. Udział w powyższych czynnościach leży w interesie podmiotu.
4. Niniejsze czynności ustalenia granic wykonuje się w związku z modernizacją ewidencji gruntów i budynków na zlecenie Starosty Rzeszowskiego.
5. Kto utrudnia lub uniemożliwia osobie wykonującej prace geodezyjne wejść na grunt oraz niszczy, uszkadza lub przemieszcza znaki geodezyjne i graniczne – podlega karze grzywny orzekanej na podstawie przepisów o postępowaniu w sprawach o wykroczenia.
6. Prosi się Pana(Panią) jako adresata niniejszego zawiadomienia do powiadomienia pozostałych współwłaścicieli (współwładających) w przypadku braku możliwości ustalenia ich aktualnego adresu lub gdy ich dane adresowe są nieujawnione oraz współwłaścicieli (współwładających) przebywających pod tym samym adresem.
7. Inne informacje można uzyskać pod numerem telefonu 134356960.

USŁUGI GEODEZYJNO-KARTOGRAFICZNE
GOŁOWSKI W., LANDSMANN J., LANDSMANN R
38-480 RYMANÓW
ul.WOLA 18
tel 134356960

Adresat:
SALA PIOTR

L.ks.rob.: 12506-22/2014
PODGiK: 440.2360.2014
Data: 10.07.2014r.


ZAWIADOMIENIE

Na podstawie §37-38 rozp. Ministra Rozwoju Regionalnego i Budownictwa w sprawie ewidencji gruntów i budynków z dnia 29 marca 2001r. zawiadamia się, że w dniu **22 sierpień 2014 roku o godz. 7.00** dla obrębu Wysoka Głogowska przy udziale stron lub upoważnionych pełnomocników odbędzie się ustalenie przebiegu granic działki nr **1435 (KW 42109)** z działkami sąsiednimi – dotyczy terenu zabudowanego lub granicy z drogą powiatową. Zostanie spisany protokół graniczny.

W związku z przeprowadzanymi czynnościami prosi się właścicieli o odszukanie istniejących znaków granicznych.

W przypadku braku kamieni granicznych, granice swoich działek według spokojnego stanu władania można oznaczyć palikami drewnianymi, w celu przyspieszenia prac.

GEODETA UPRAWNIONY
mgr inż. Romana Landsmana
świad. MGPIB nr 12506



(podpis geodety)

Informacja:

1. Zawiadomieni właściciele lub ich pełnomocnicy winni stawić się na gruncie w miejscu i terminie oznaczonym w zawiadomieniu, z dokumentem tożsamości
2. Nieusprawiedliwione niestawiennictwo strony lub pełnomocnika nie wstrzymuje czynności geodety.
3. Udział w powyższych czynnościach leży w interesie podmiotu.
4. Niniejsze czynności ustalenia granic wykonuje się w związku z modernizacją ewidencji gruntów i budynków na zlecenie Starosty Rzeszowskiego.
5. Kto utrudnia lub uniemożliwia osobie wykonującej prace geodezyjne wejść na grunt oraz niszczy, uszkadza lub przemieszcza znaki geodezyjne i graniczne – podlega karze grzywny orzekanej na podstawie przepisów o postępowaniu w sprawach o wykroczenia.
6. Prosi się Pana(Panią) jako adresata niniejszego zawiadomienia do powiadomienia pozostałych współwłaścicieli (współwładających) w przypadku braku możliwości ustalenia ich aktualnego adresu lub gdy ich dane adresowe są nieujawnione oraz współwłaścicieli (współwładających) przebywających pod tym samym adresem.
7. Inne informacje można uzyskać pod numerem telefonu 134356960.

USŁUGI GEODEZYJNO-KARTOGRAFICZNE
GOŁOWSKI W., LANDSMANN J., LANDSMANN R
38-480 RYMANÓW
ul.WOLA 18
tel 134356960

Adresat:
MICAŁ JAN JÓZEF

L.ks.rob.: 12506-22/2014
PODGiK: 440.2360.2014
Data: 10.07.2014r.


ZAWIADOMIENIE

Na podstawie §37-38 rozp. Ministra Rozwoju Regionalnego i Budownictwa w sprawie ewidencji gruntów i budynków z dnia 29 marca 2001r. zawiadamia się, że w dniu **22 sierpień 2014 roku o godz. 8.30** dla obrębu Wysoka Głogowska przy udziale stron lub upoważnionych pełnomocników odbędzie się ustalenie przebiegu granic działki nr **2207 (RZ1Z/00041786/8)** z działkami sąsiednimi – dotyczy terenu zabudowanego lub granicy z drogą powiatową. Zostanie spisany protokół graniczny.

W związku z przeprowadzanymi czynnościami prosi się właścicieli o odszukanie istniejących znaków granicznych.

W przypadku braku kamieni granicznych, granice swoich działek według spokojnego stanu władania można oznaczyć palikami drewnianymi, w celu przyspieszenia prac.

GEODETA UPRAWNIONY
mgr inż. Romana Landsmana
sędzi. MGPIB nr 12506



(podpis geodety)

Informacja:

1. Zawiadomieni właściciele lub ich pełnomocnicy winni stawić się na gruncie w miejscu i terminie oznaczonym w zawiadomieniu, z dokumentem tożsamości
2. Nieusprawiedliwione niestawiennictwo strony lub pełnomocnika nie wstrzymuje czynności geodety.
3. Udział w powyższych czynnościach leży w interesie podmiotu.
4. Niniejsze czynności ustalenia granic wykonuje się w związku z modernizacją ewidencji gruntów i budynków na zlecenie Starosty Rzeszowskiego.
5. Kto utrudnia lub uniemożliwia osobie wykonującej prace geodezyjne wejść na grunt oraz niszczy, uszkadza lub przemieszcza znaki geodezyjne i graniczne – podlega karze grzywny orzekanej na podstawie przepisów o postępowaniu w sprawach o wykroczenia.
6. Prosi się Pana(Panią) jako adresata niniejszego zawiadomienia do powiadomienia pozostałych współwłaścicieli (współwładających) w przypadku braku możliwości ustalenia ich aktualnego adresu lub gdy ich dane adresowe są nieujawnione oraz współwłaścicieli (współwładających) przebywających pod tym samym adresem.
7. Inne informacje można uzyskać pod numerem telefonu 134356960.

USŁUGI GEODEZYJNO-KARTOGRAFICZNE
GOŁOWSKI W., LANDSMANN J., LANDSMANN R
38-480 RYMANÓW
ul. WOLA 18
tel 134356960

Adresat:
KRASOŃ MARIAN

L.ks.rob.: 12506-22/2014
PODGiK: 440.2360.2014
Data: 10.07.2014r.

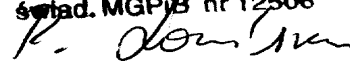
ZAWIADOMIENIE

Na podstawie §37-38 rozp. Ministra Rozwoju Regionalnego i Budownictwa w sprawie ewidencji gruntów i budynków z dnia 29 marca 2001r. zawiadamia się, że w dniu **22 sierpień 2014 roku o godz. 8.00** dla obrębu Wysoka Głogowska przy udziale stron lub upoważnionych pełnomocników odbędzie się ustalenie przebiegu granic działki nr **2255 (RZ1Z/00041681/2)** z działkami sąsiednimi – dotyczy terenu zabudowanego lub granicy z drogą powiatową. Zostanie spisany protokół graniczny.

W związku z przeprowadzanymi czynnościami prosi się właścicieli o odszukanie istniejących znaków granicznych.

W przypadku braku kamieni granicznych, granice swoich działek według spokojnego stanu władania można oznaczyć palikami drewnianymi, w celu przyspieszenia prac.

GEODETA UPRAWNIONY
mgr inż. Romana Landsmana
świad. MGPIB nr 12506



(podpis geodety)

Informacja:

1. Zawiadomieni właściciele lub ich pełnomocnicy winni stawić się na gruncie w miejscu i terminie oznaczonym w zawiadomieniu, z dokumentem tożsamości
2. Nieusprawiedliwione niestawiennictwo strony lub pełnomocnika nie wstrzymuje czynności geodety.
3. Udział w powyższych czynnościach leży w interesie podmiotu.
4. Niniejsze czynności ustalenia granic wykonuje się w związku z modernizacją ewidencji gruntów i budynków na zlecenie Starosty Rzeszowskiego.
5. Kto utrudnia lub uniemożliwia osobie wykonującej prace geodezyjne wejść na grunt oraz niszczy, uszkadza lub przemieszcza znaki geodezyjne i graniczne – podlega karze grzywny orzekanej na podstawie przepisów o postępowaniu w sprawach o wykroczenia.
6. Prosi się Pana(Panią) jako adresata niniejszego zawiadomienia do powiadomienia pozostałych współwłaścicieli (współwładających) w przypadku braku możliwości ustalenia ich aktualnego adresu lub gdy ich dane adresowe są nieujawnione oraz współwłaścicieli (współwładających) przebywających pod tym samym adresem.
7. Inne informacje można uzyskać pod numerem telefonu 134356960.

USŁUGI GEODEZYJNO-KARTOGRAFICZNE
GOŁOWSKI W., LANDSMANN J., LANDSMANN R
38-480 RYMANÓW
ul. WOLA 18
tel 134356960

Adresat:
WESÓŁ MARIA

L.ks.rob.: 12506-22/2014
PODGiK: 440.2360.2014
Data: 10.07.2014r.


ZAWIADOMIENIE

Na podstawie §37-38 rozp. Ministra Rozwoju Regionalnego i Budownictwa w sprawie ewidencji gruntów i budynków z dnia 29 marca 2001r. zawiadamia się, że w dniu **22 sierpień 2014 roku o godz. 8.15** dla obrębu Wysoka Głogowska przy udziale stron lub upoważnionych pełnomocników odbędzie się ustalenie przebiegu granic działki nr **2245 (KW 42068)** z działkami sąsiednimi – dotyczy terenu zabudowanego lub granicy z drogą powiatową. Zostanie spisany protokół graniczny.

W związku z przeprowadzanymi czynnościami prosi się właścicieli o odszukanie istniejących znaków granicznych.

W przypadku braku kamieni granicznych, granice swoich działek według spokojnego stanu władania można oznaczyć palikami drewnianymi, w celu przyspieszenia prac.

GEODETA UPRAWNIONY
mgr inż. Romana Landsmann
sędz. MGPIB nr 12506



(podpis geodety)

Informacja:

1. Zawiadomieni właściciele lub ich pełnomocnicy winni stawić się na gruncie w miejscu i terminie oznaczonym w zawiadomieniu, z dokumentem tożsamości
2. Nieusprawiedliwione niestawiennictwo strony lub pełnomocnika nie wstrzymuje czynności geodety.
3. Udział w powyższych czynnościach leży w interesie podmiotu.
4. Niniejsze czynności ustalenia granic wykonuje się w związku z modernizacją ewidencji gruntów i budynków na zlecenie Starosty Rzeszowskiego.
5. Kto utrudnia lub uniemożliwia osobie wykonującej prace geodezyjne wejść na grunt oraz niszczy, uszkadza lub przemieszcza znaki geodezyjne i graniczne – podlega karze grzywny orzekanej na podstawie przepisów o postępowaniu w sprawach o wykroczenia.
6. Prosi się Pana(Panią) jako adresata niniejszego zawiadomienia do powiadomienia pozostałych współwłaścicieli (współwładających) w przypadku braku możliwości ustalenia ich aktualnego adresu lub gdy ich dane adresowe są nieujawnione oraz współwłaścicieli (współwładających) przebywających pod tym samym adresem.
7. Inne informacje można uzyskać pod numerem telefonu 134356960.

USŁUGI GEODEZYJNO-KARTOGRAFICZNE
GOŁOWSKI W., LANDSMANN J., LANDSMANN R
38-480 RYMANÓW
ul.WOLA 18
tel 134356960

Adresat:
GRUBA ZOFIA

L.ks.rob.: 12506-22/2014
PODGiK: 440.2360.2014
Data: 10.07.2014r.


ZAWIADOMIENIE

Na podstawie §37-38 rozp. Ministra Rozwoju Regionalnego i Budownictwa w sprawie ewidencji gruntów i budynków z dnia 29 marca 2001r. zawiadamia się, że w dniu **22 sierpień 2014 roku o godz. 7.30** dla obrębu Wysoka Głogowska przy udziale stron lub upoważnionych pełnomocników odbędzie się ustalenie przebiegu granic działek nr **2179/2 (RZ1Z/00041626/9), 2181/1 (KW 41626)** z działkami sąsiednimi – dotyczy terenu zabudowanego lub granicy z drogą powiatową. Zostanie spisany protokół graniczny.

W związku z przeprowadzanymi czynnościami prosi się właścicieli o odszukanie istniejących znaków granicznych.

W przypadku braku kamieni granicznych, granice swoich działek według spokojnego stanu władania można oznaczyć palikami drewnianymi, w celu przyspieszenia prac.

GEODETA UPRAWNIONY
mgr inż. Romana Landsmana
świad. MGPIB nr 12506



(podpis geodety)

Informacja:

1. Zawiadomieni właściciele lub ich pełnomocnicy winni stawić się na gruncie w miejscu i terminie oznaczonym w zawiadomieniu, z dokumentem tożsamości
2. Nieusprawiedliwione niestawiennictwo strony lub pełnomocnika nie wstrzymuje czynności geodety.
3. Udział w powyższych czynnościach leży w interesie podmiotu.
4. Niniejsze czynności ustalenia granic wykonuje się w związku z modernizacją ewidencji gruntów i budynków na zlecenie Starosty Rzeszowskiego.
5. Kto utrudnia lub uniemożliwia osobie wykonującej prace geodezyjne wejść na grunt oraz niszczy, uszkadza lub przemieszcza znaki geodezyjne i graniczne – podlega karze grzywny orzekanej na podstawie przepisów o postępowaniu w sprawach o wykroczenia.
6. Prosi się Pana(Panią) jako adresata niniejszego zawiadomienia do powiadomienia pozostałych współwłaścicieli (współwładających) w przypadku braku możliwości ustalenia ich aktualnego adresu lub gdy ich dane adresowe są nieujawnione oraz współwłaścicieli (współwładających) przebywających pod tym samym adresem.
7. Inne informacje można uzyskać pod numerem telefonu 134356960.

USŁUGI GEODEZYJNO-KARTOGRAFICZNE
GOŁOWSKI W., LANDSMANN J., LANDSMANN R
38-480 RYMANÓW
ul. WOLA 18
tel 134356960

Adresat:
KRASOŃ JÓZEF

L.ks.rob.: 12506-22/2014
PODGiK: 440.2360.2014
Data: 17.07.2014r.

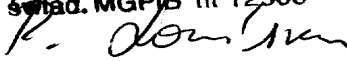
ZAWIADOMIENIE

Na podstawie §37-38 rozp. Ministra Rozwoju Regionalnego i Budownictwa w sprawie ewidencji gruntów i budynków z dnia 29 marca 2001r. zawiadamia się, że w dniu **22 sierpień 2014 roku o godz. 13.15** dla obrębu Wysoka Głogowska przy udziale stron lub upoważnionych pełnomocników odbędzie się ustalenie przebiegu granic działki nr **1829/2** (**KW 41687**) z działkami sąsiednimi – dotyczy terenu zabudowanego lub granicy z drogą powiatową. Zostanie spisany protokół graniczny.

W związku z przeprowadzanymi czynnościami prosi się właścicieli o odszukanie istniejących znaków granicznych.

W przypadku braku kamieni granicznych, granice swoich działek według spokojnego stanu władania można oznaczyć palikami drewnianymi, w celu przyspieszenia prac.

GEODETA UPRAWNIONY
mgr inż. Romana Landsmana
statad. MGPIB nr 12506



(podpis geodety)

Informacja:

1. Zawiadomieni właściciele lub ich pełnomocnicy winni stawić się na gruncie w miejscu i terminie oznaczonym w zawiadomieniu, z dokumentem tożsamości
2. Nieusprawiedliwione niestawiennictwo strony lub pełnomocnika nie wstrzymuje czynności geodety.
3. Udział w powyższych czynnościach leży w interesie podmiotu.
4. Niniejsze czynności ustalenia granic wykonuje się w związku z modernizacją ewidencji gruntów i budynków na zlecenie Starosty Rzeszowskiego.
5. Kto utrudnia lub uniemożliwia osobie wykonującej prace geodezyjne wejść na grunt oraz niszczy, uszkadza lub przemieszcza znaki geodezyjne i graniczne – podlega karze grzywny orzekanej na podstawie przepisów o postępowaniu w sprawach o wykroczenia.
6. Prosi się Pana(Panią) jako adresata niniejszego zawiadomienia do powiadomienia pozostałych współwłaścicieli (współwładających) w przypadku braku możliwości ustalenia ich aktualnego adresu lub gdy ich dane adresowe są nieujawnione oraz współwłaścicieli (współwładających) przebywających pod tym samym adresem.
7. Inne informacje można uzyskać pod numerem telefonu 134356960.

USŁUGI GEODEZYJNO-KARTOGRAFICZNE
GOŁOWSKI W., LANDSMANN J., LANDSMANN R
38-480 RYMANÓW
ul. WOLA 18
tel 134356960

Adresat:
ROLEK ANIELA

L.ks.rob.: 12506-22/2014
PODGiK: 440.2360.2014
Data: 17.07.2014r.


ZAWIADOMIENIE

Na podstawie §37-38 rozp. Ministra Rozwoju Regionalnego i Budownictwa w sprawie ewidencji gruntów i budynków z dnia 29 marca 2001r. zawiadamia się, że w dniu **22 sierpień 2014 roku o godz. 13.30** dla obrębu Wysoka Głogowska przy udziale stron lub upoważnionych pełnomocników odbędzie się ustalenie przebiegu granic działki nr **1821/1** (**KW 41872**) z działkami sąsiednimi – dotyczy terenu zabudowanego lub granicy z drogą powiatową. Zostanie spisany protokół graniczny.

W związku z przeprowadzanymi czynnościami prosi się właścicieli o odszukanie istniejących znaków granicznych.

W przypadku braku kamieni granicznych, granice swoich działek według spokojnego stanu władania można oznaczyć palikami drewnianymi, w celu przyspieszenia prac.

GEODETA UPRAWNIONY
mgr inż. Romana Landsmann
sędziad. MGPIB nr 12506



(podpis geodety)

Informacja:

1. Zawiadomieni właściciele lub ich pełnomocnicy winni stawić się na gruncie w miejscu i terminie oznaczonym w zawiadomieniu, z dokumentem tożsamości
2. Nieusprawiedliwione niestawiennictwo strony lub pełnomocnika nie wstrzymuje czynności geodety.
3. Udział w powyższych czynnościach leży w interesie podmiotu.
4. Niniejsze czynności ustalenia granic wykonuje się w związku z modernizacją ewidencji gruntów i budynków na zlecenie Starosty Rzeszowskiego.
5. Kto utrudnia lub uniemożliwia osobie wykonującej prace geodezyjne wejść na grunt oraz niszczy, uszkadza lub przemieszcza znaki geodezyjne i graniczne – podlega karze grzywny orzekanej na podstawie przepisów o postępowaniu w sprawach o wykroczenia.
6. Prosi się Pana(Panią) jako adresata niniejszego zawiadomienia do powiadomienia pozostałych współwłaścicieli (współwładających) w przypadku braku możliwości ustalenia ich aktualnego adresu lub gdy ich dane adresowe są nieujawnione oraz współwłaścicieli (współwładających) przebywających pod tym samym adresem.
7. Inne informacje można uzyskać pod numerem telefonu 134356960.

USŁUGI GEODEZYJNO-KARTOGRAFICZNE
GOŁOWSKI W., LANDSMANN J., LANDSMANN R
38-480 RYMANÓW
ul. WOLA 18
tel 134356960

Adresat:
WĘGŁOWSKA MARIA

L.ks.rob.: 12506-22/2014
PODGiK: 440.2360.2014
Data: 17.07.2014r.


ZAWIADOMIENIE

Na podstawie §37-38 rozp. Ministra Rozwoju Regionalnego i Budownictwa w sprawie ewidencji gruntów i budynków z dnia 29 marca 2001r. zawiadamia się, że w dniu **22 sierpień 2014 roku o godz. 8.45** dla obrębu Wysoka Głogowska przy udziale stron lub upoważnionych pełnomocników odbędzie się ustalenie przebiegu granic działki nr **2079** (**KW 42079**) z działkami sąsiednimi – dotyczy terenu zabudowanego lub granicy z drogą powiatową. Zostanie spisany protokół graniczny.

W związku z przeprowadzanymi czynnościami prosi się właścicieli o odszukanie istniejących znaków granicznych.

W przypadku braku kamieni granicznych, granice swoich działek według spokojnego stanu władania można oznaczyć palikami drewnianymi, w celu przyspieszenia prac.

GEODETA UPRAWNIONY
mgr inż. Romana Landsmana
świad. MGPIB nr 12506



(podpis geodety)

Informacja:

1. Zawiadomieni właściciele lub ich pełnomocnicy winni stawić się na gruncie w miejscu i terminie oznaczonym w zawiadomieniu, z dokumentem tożsamości
2. Nieusprawiedliwione niestawiennictwo strony lub pełnomocnika nie wstrzymuje czynności geodety.
3. Udział w powyższych czynnościach leży w interesie podmiotu.
4. Niniejsze czynności ustalenia granic wykonuje się w związku z modernizacją ewidencji gruntów i budynków na zlecenie Starosty Rzeszowskiego.
5. Kto utrudnia lub uniemożliwia osobie wykonującej prace geodezyjne wejść na grunt oraz niszczy, uszkadza lub przemieszcza znaki geodezyjne i graniczne – podlega karze grzywny orzekanej na podstawie przepisów o postępowaniu w sprawach o wykroczenia.
6. Prosi się Pana(Panią) jako adresata niniejszego zawiadomienia do powiadomienia pozostałych współwłaścicieli (współwładających) w przypadku braku możliwości ustalenia ich aktualnego adresu lub gdy ich dane adresowe są nieujawnione oraz współwłaścicieli (współwładających) przebywających pod tym samym adresem.
7. Inne informacje można uzyskać pod numerem telefonu 134356960.

USŁUGI GEODEZYJNO-KARTOGRAFICZNE
GOŁOWSKI W., LANDSMANN J., LANDSMANN R
38-480 RYMANÓW
ul. WOLA 18
tel 134356960

Adresat:
POŻNIAK MARIA

L.ks.rob.: 12506-22/2014
PODGiK: 440.2360.2014
Data: 17.07.2014r.


ZAWIADOMIENIE

Na podstawie §37-38 rozp. Ministra Rozwoju Regionalnego i Budownictwa w sprawie ewidencji gruntów i budynków z dnia 29 marca 2001r. zawiadamia się, że w dniu **22 sierpień 2014 roku o godz. 9.00** dla obrębu Wysoka Głogowska przy udziale stron lub upoważnionych pełnomocników odbędzie się ustalenie przebiegu granic działki nr **2071/1 (KW 41867)** z działkami sąsiednimi – dotyczy terenu zabudowanego lub granicy z drogą powiatową. Zostanie spisany protokół graniczny.

W związku z przeprowadzanymi czynnościami prosi się właścicieli o odszukanie istniejących znaków granicznych.

W przypadku braku kamieni granicznych, granice swoich działek według spokojnego stanu władania można oznaczyć palikami drewnianymi, w celu przyspieszenia prac.

GEODETA UPRAWNIONY
mgr inż. Romana Landsmann
świadc. MGPIB nr 12506



(podpis geodety)

Informacja:

1. Zawiadomieni właściciele lub ich pełnomocnicy winni stawić się na gruncie w miejscu i terminie oznaczonym w zawiadomieniu, z dokumentem tożsamości
2. Nieusprawiedliwione niestawiennictwo strony lub pełnomocnika nie wstrzymuje czynności geodety.
3. Udział w powyższych czynnościach leży w interesie podmiotu.
4. Niniejsze czynności ustalenia granic wykonuje się w związku z modernizacją ewidencji gruntów i budynków na zlecenie Starosty Rzeszowskiego.
5. Kto utrudnia lub uniemożliwia osobie wykonującej prace geodezyjne wejść na grunt oraz niszczy, uszkadza lub przemieszcza znaki geodezyjne i graniczne – podlega karze grzywny orzekanej na podstawie przepisów o postępowaniu w sprawach o wykroczenia.
6. Prosi się Pana(Panią) jako adresata niniejszego zawiadomienia do powiadomienia pozostałych współwłaścicieli (współwładających) w przypadku braku możliwości ustalenia ich aktualnego adresu lub gdy ich dane adresowe są nieujawnione oraz współwłaścicieli (współwładających) przebywających pod tym samym adresem.
7. Inne informacje można uzyskać pod numerem telefonu 134356960.

USŁUGI GEODEZYJNO-KARTOGRAFICZNE
GOŁOWSKI W., LANDSMANN J., LANDSMANN R
38-480 RYMANÓW
ul.WOLA 18
tel 134356960

Adresat:
RAK STANISŁAW

L.ks.rob.: 12506-22/2014
PODGiK: 440.2360.2014
Data: 17.07.2014r.


ZAWIADOMIENIE

Na podstawie §37-38 rozp. Ministra Rozwoju Regionalnego i Budownictwa w sprawie ewidencji gruntów i budynków z dnia 29 marca 2001r. zawiadamia się, że w dniu **22 sierpień 2014 roku o godz. 9.30** dla obrębu Wysoka Głogowska przy udziale stron lub upoważnionych pełnomocników odbędzie się ustalenie przebiegu granic działki nr **2045 (KW 41893)** z działkami sąsiednimi – dotyczy terenu zabudowanego lub granicy z drogą powiatową. Zostanie spisany protokół graniczny.

W związku z przeprowadzanymi czynnościami prosi się właścicieli o odszukanie istniejących znaków granicznych.

W przypadku braku kamieni granicznych, granice swoich działek według spokojnego stanu władania można oznaczyć palikami drewnianymi, w celu przyspieszenia prac.

GEODETA UPRAWNIONY
mgr inż. Romana Landsmann
świadc. MGPIB nr 12506



(podpis geodety)

Informacja:

1. Zawiadomieni właściciele lub ich pełnomocnicy winni stawić się na gruncie w miejscu i terminie oznaczonym w zawiadomieniu, z dokumentem tożsamości
2. Nieusprawiedliwione niestawiennictwo strony lub pełnomocnika nie wstrzymuje czynności geodety.
3. Udział w powyższych czynnościach leży w interesie podmiotu.
4. Niniejsze czynności ustalenia granic wykonuje się w związku z modernizacją ewidencji gruntów i budynków na zlecenie Starosty Rzeszowskiego.
5. Kto utrudnia lub uniemożliwia osobie wykonującej prace geodezyjne wejść na grunt oraz niszczy, uszkadza lub przemieszcza znaki geodezyjne i graniczne – podlega karze grzywny orzekanej na podstawie przepisów o postępowaniu w sprawach o wykroczenia.
6. Prosi się Pana(Panią) jako adresata niniejszego zawiadomienia do powiadomienia pozostałych współwłaścicieli (współwładających) w przypadku braku możliwości ustalenia ich aktualnego adresu lub gdy ich dane adresowe są nieujawnione oraz współwłaścicieli (współwładających) przebywających pod tym samym adresem.
7. Inne informacje można uzyskać pod numerem telefonu 134356960.

USŁUGI GEODEZYJNO-KARTOGRAFICZNE
GOŁOWSKI W., LANDSMANN J., LANDSMANN R
38-480 RYMANÓW
ul. WOLA 18
tel 134356960

Adresat:
GANCARZ FRANCISZEK

L.ks.rob.: 12506-22/2014
PODGiK: 440.2360.2014
Data: 17.07.2014r.

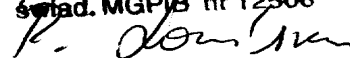
ZAWIADOMIENIE

Na podstawie §37-38 rozp. Ministra Rozwoju Regionalnego i Budownictwa w sprawie ewidencji gruntów i budynków z dnia 29 marca 2001r. zawiadamia się, że w dniu **22 sierpień 2014 roku o godz. 10.00** dla obrębu Wysoka Głogowska przy udziale stron lub upoważnionych pełnomocników odbędzie się ustalenie przebiegu granic działki nr **2033/2 (KW 46218)** z działkami sąsiednimi – dotyczy terenu zabudowanego lub granicy z drogą powiatową. Zostanie spisany protokół graniczny.

W związku z przeprowadzanymi czynnościami prosi się właścicieli o odszukanie istniejących znaków granicznych.

W przypadku braku kamieni granicznych, granice swoich działek według spokojnego stanu władania można oznaczyć palikami drewnianymi, w celu przyspieszenia prac.

GEODETA UPRAWNIONY
mgr inż. Romana Landsmann
światad. MGPIB nr 12506



(podpis geodety)

Informacja:

1. Zawiadomieni właściciele lub ich pełnomocnicy winni stawić się na gruncie w miejscu i terminie oznaczonym w zawiadomieniu, z dokumentem tożsamości
2. Nieusprawiedliwione niestawiennictwo strony lub pełnomocnika nie wstrzymuje czynności geodety.
3. Udział w powyższych czynnościach leży w interesie podmiotu.
4. Niniejsze czynności ustalenia granic wykonuje się w związku z modernizacją ewidencji gruntów i budynków na zlecenie Starosty Rzeszowskiego.
5. Kto utrudnia lub uniemożliwia osobie wykonującej prace geodezyjne wejść na grunt oraz niszczy, uszkadza lub przemieszcza znaki geodezyjne i graniczne – podlega karze grzywny orzekanej na podstawie przepisów o postępowaniu w sprawach o wykroczenia.
6. Prosi się Pana(Panią) jako adresata niniejszego zawiadomienia do powiadomienia pozostałych współwłaścicieli (współwładających) w przypadku braku możliwości ustalenia ich aktualnego adresu lub gdy ich dane adresowe są nieujawnione oraz współwłaścicieli (współwładających) przebywających pod tym samym adresem.
7. Inne informacje można uzyskać pod numerem telefonu 134356960.

USŁUGI GEODEZYJNO-KARTOGRAFICZNE
GOŁOWSKI W., LANDSMANN J., LANDSMANN R
38-480 RYMANÓW
ul. WOLA 18
tel 134356960

Adresat:
DUDA STANISŁAW

L.ks.rob.: 12506-22/2014
PODGiK: 440.2360.2014
Data: 17.07.2014r.


ZAWIADOMIENIE

Na podstawie §37-38 rozp. Ministra Rozwoju Regionalnego i Budownictwa w sprawie ewidencji gruntów i budynków z dnia 29 marca 2001r. zawiadamia się, że w dniu **22 sierpień 2014 roku o godz. 10.15** dla obrębu Wysoka Głogowska przy udziale stron lub upoważnionych pełnomocników odbędzie się ustalenie przebiegu granic działki nr **2031 (KW 42077)** z działkami sąsiednimi – dotyczy terenu zabudowanego lub granicy z drogą powiatową. Zostanie spisany protokół graniczny.

W związku z przeprowadzanymi czynnościami prosi się właścicieli o odszukanie istniejących znaków granicznych.

W przypadku braku kamieni granicznych, granice swoich działek według spokojnego stanu władania można oznaczyć palikami drewnianymi, w celu przyspieszenia prac.

GEODETA UPRAWNIONY
mgr inż. Romana Landsmann
świadc. MGPIB nr 12506



(podpis geodety)

Informacja:

1. Zawiadomieni właściciele lub ich pełnomocnicy winni stawić się na gruncie w miejscu i terminie oznaczonym w zawiadomieniu, z dokumentem tożsamości
2. Nieusprawiedliwione niestawiennictwo strony lub pełnomocnika nie wstrzymuje czynności geodety.
3. Udział w powyższych czynnościach leży w interesie podmiotu.
4. Niniejsze czynności ustalenia granic wykonuje się w związku z modernizacją ewidencji gruntów i budynków na zlecenie Starosty Rzeszowskiego.
5. Kto utrudnia lub uniemożliwia osobie wykonującej prace geodezyjne wejść na grunt oraz niszczy, uszkadza lub przemieszcza znaki geodezyjne i graniczne – podlega karze grzywny orzekanej na podstawie przepisów o postępowaniu w sprawach o wykroczenia.
6. Prosi się Pana(Panią) jako adresata niniejszego zawiadomienia do powiadomienia pozostałych współwłaścicieli (współwładających) w przypadku braku możliwości ustalenia ich aktualnego adresu lub gdy ich dane adresowe są nieujawnione oraz współwłaścicieli (współwładających) przebywających pod tym samym adresem.
7. Inne informacje można uzyskać pod numerem telefonu 134356960.

USŁUGI GEODEZYJNO-KARTOGRAFICZNE
GOŁOWSKI W., LANDSMANN J., LANDSMANN R
38-480 RYMANÓW
ul. WOLA 18
tel 134356960

Adresat:
ŚLĘZAK ZOFIA

L.ks.rob.: 12506-22/2014
PODGiK: 440.2360.2014
Data: 17.07.2014r.


ZAWIADOMIENIE

Na podstawie §37-38 rozp. Ministra Rozwoju Regionalnego i Budownictwa w sprawie ewidencji gruntów i budynków z dnia 29 marca 2001r. zawiadamia się, że w dniu **22 sierpień 2014 roku o godz. 11.00** dla obrębu Wysoka Głogowska przy udziale stron lub upoważnionych pełnomocników odbędzie się ustalenie przebiegu granic działki nr **2001 (KW 42000)** z działkami sąsiednimi – dotyczy terenu zabudowanego lub granicy z drogą powiatową. Zostanie spisany protokół graniczny.

W związku z przeprowadzanymi czynnościami prosi się właścicieli o odszukanie istniejących znaków granicznych.

W przypadku braku kamieni granicznych, granice swoich działek według spokojnego stanu władania można oznaczyć palikami drewnianymi, w celu przyspieszenia prac.

GEODETA UPRAWNIONY
mgr inż. Romana Landsmana
świadc. MGPIB nr 12506



(podpis geodety)

Informacja:

1. Zawiadomieni właściciele lub ich pełnomocnicy winni stawić się na gruncie w miejscu i terminie oznaczonym w zawiadomieniu, z dokumentem tożsamości
2. Nieusprawiedliwione niestawiennictwo strony lub pełnomocnika nie wstrzymuje czynności geodety.
3. Udział w powyższych czynnościach leży w interesie podmiotu.
4. Niniejsze czynności ustalenia granic wykonuje się w związku z modernizacją ewidencji gruntów i budynków na zlecenie Starosty Rzeszowskiego.
5. Kto utrudnia lub uniemożliwia osobie wykonującej prace geodezyjne wejść na grunt oraz niszczy, uszkadza lub przemieszcza znaki geodezyjne i graniczne – podlega karze grzywny orzekanej na podstawie przepisów o postępowaniu w sprawach o wykroczenia.
6. Prosi się Pana(Panią) jako adresata niniejszego zawiadomienia do powiadomienia pozostałych współwłaścicieli (współwładających) w przypadku braku możliwości ustalenia ich aktualnego adresu lub gdy ich dane adresowe są nieujawnione oraz współwłaścicieli (współwładających) przebywających pod tym samym adresem.
7. Inne informacje można uzyskać pod numerem telefonu 134356960.

USŁUGI GEODEZYJNO-KARTOGRAFICZNE
GOŁOWSKI W., LANDSMANN J., LANDSMANN R
38-480 RYMANÓW
ul. WOLA 18
tel 134356960

Adresat:
GUZEK ZOFIA

L.ks.rob.: 12506-22/2014
PODGiK: 440.2360.2014
Data: 17.07.2014r.


ZAWIADOMIENIE

Na podstawie §37-38 rozp. Ministra Rozwoju Regionalnego i Budownictwa w sprawie ewidencji gruntów i budynków z dnia 29 marca 2001r. zawiadamia się, że w dniu **22 sierpień 2014 roku o godz. 10.45** dla obrębu Wysoka Głogowska przy udziale stron lub upoważnionych pełnomocników odbędzie się ustalenie przebiegu granic działki nr **1998 (KW 41635)** z działkami sąsiednimi – dotyczy terenu zabudowanego lub granicy z drogą powiatową. Zostanie spisany protokół graniczny.

W związku z przeprowadzanymi czynnościami prosi się właścicieli o odszukanie istniejących znaków granicznych.

W przypadku braku kamieni granicznych, granice swoich działek według spokojnego stanu władania można oznaczyć palikami drewnianymi, w celu przyspieszenia prac.

GEODETA UPRAWNIONY
mgr inż. Romana Landsmana
świadc. MGPIB nr 12506



(podpis geodety)

Informacja:

1. Zawiadomieni właściciele lub ich pełnomocnicy winni stawić się na gruncie w miejscu i terminie oznaczonym w zawiadomieniu, z dokumentem tożsamości
2. Nieusprawiedliwione niestawiennictwo strony lub pełnomocnika nie wstrzymuje czynności geodety.
3. Udział w powyższych czynnościach leży w interesie podmiotu.
4. Niniejsze czynności ustalenia granic wykonuje się w związku z modernizacją ewidencji gruntów i budynków na zlecenie Starosty Rzeszowskiego.
5. Kto utrudnia lub uniemożliwia osobie wykonującej prace geodezyjne wejść na grunt oraz niszczy, uszkadza lub przemieszcza znaki geodezyjne i graniczne – podlega karze grzywny orzekanej na podstawie przepisów o postępowaniu w sprawach o wykroczenia.
6. Prosi się Pana(Panią) jako adresata niniejszego zawiadomienia do powiadomienia pozostałych współwłaścicieli (współwładających) w przypadku braku możliwości ustalenia ich aktualnego adresu lub gdy ich dane adresowe są nieujawnione oraz współwłaścicieli (współwładających) przebywających pod tym samym adresem.
7. Inne informacje można uzyskać pod numerem telefonu 134356960.

USŁUGI GEODEZYJNO-KARTOGRAFICZNE
GOŁOWSKI W., LANDSMANN J., LANDSMANN R
38-480 RYMANÓW
ul. WOLA 18
tel 134356960

Adresat:
BUŁAŚ LUDWIK


L.ks.rob.: 12506-22/2014
PODGiK: 440.2360.2014
Data: 17.07.2014r.

ZAWIADOMIENIE

Na podstawie §37-38 rozp. Ministra Rozwoju Regionalnego i Budownictwa w sprawie ewidencji gruntów i budynków z dnia 29 marca 2001r. zawiadamia się, że w dniu **22 sierpień 2014 roku o godz. 11.15** dla obrębu Wysoka Głogowska przy udziale stron lub upoważnionych pełnomocników odbędzie się ustalenie przebiegu granic działki nr **1980/1** (**RZ1Z/00046317/5**) z działkami sąsiednimi – dotyczy terenu zabudowanego lub granicy z drogą powiatową. Zostanie spisany protokół graniczny.

W związku z przeprowadzanymi czynnościami prosi się właścicieli o odszukanie istniejących znaków granicznych.

W przypadku braku kamieni granicznych, granice swoich działek według spokojnego stanu władania można oznaczyć palikami drewnianymi, w celu przyspieszenia prac.

GEODETA UPRAWNIONY
mgr inż. Romana Landsmann
świad. MGPIB nr 12506

(podpis geodety)

Informacja:

1. Zawiadomieni właściciele lub ich pełnomocnicy winni stawić się na gruncie w miejscu i terminie oznaczonym w zawiadomieniu, z dokumentem tożsamości
2. Nieusprawiedliwione niestawiennictwo strony lub pełnomocnika nie wstrzymuje czynności geodety.
3. Udział w powyższych czynnościach leży w interesie podmiotu.
4. Niniejsze czynności ustalenia granic wykonuje się w związku z modernizacją ewidencji gruntów i budynków na zlecenie Starosty Rzeszowskiego.
5. Kto utrudnia lub uniemożliwia osobie wykonującej prace geodezyjne wejść na grunt oraz niszczy, uszkadza lub przemieszcza znaki geodezyjne i graniczne – podlega karze grzywny orzekanej na podstawie przepisów o postępowaniu w sprawach o wykroczenia.
6. Prosi się Pana(Panią) jako adresata niniejszego zawiadomienia do powiadomienia pozostałych współwłaścicieli (współwładających) w przypadku braku możliwości ustalenia ich aktualnego adresu lub gdy ich dane adresowe są nieujawnione oraz współwłaścicieli (współwładających) przebywających pod tym samym adresem.
7. Inne informacje można uzyskać pod numerem telefonu 134356960.

USŁUGI GEODEZYJNO-KARTOGRAFICZNE
GOŁOWSKI W., LANDSMANN J., LANDSMANN R
38-480 RYMANÓW
ul. WOLA 18
tel 134356960

Adresat:
BAZAN ZOFIA


L.ks.rob.: 12506-22/2014
PODGiK: 440.2360.2014
Data: 17.07.2014r.

ZAWIADOMIENIE

Na podstawie §37-38 rozp. Ministra Rozwoju Regionalnego i Budownictwa w sprawie ewidencji gruntów i budynków z dnia 29 marca 2001r. zawiadamia się, że w dniu **22 sierpień 2014 roku o godz. 11.15** dla obrębu Wysoka Głogowska przy udziale stron lub upoważnionych pełnomocników odbędzie się ustalenie przebiegu granic działki nr **1980/1 (RZ1Z/00046317/5)** z działkami sąsiednimi – dotyczy terenu zabudowanego lub granicy z drogą powiatową. Zostanie spisany protokół graniczny.

W związku z przeprowadzanymi czynnościami prosi się właścicieli o odszukanie istniejących znaków granicznych.

W przypadku braku kamieni granicznych, granice swoich działek według spokojnego stanu władania można oznaczyć palikami drewnianymi, w celu przyspieszenia prac.

GEODETA UPRAWNIONY
mgr inż. Romana Landsmann
świad. MGPIB nr 12506

(podpis geodety)

Informacja:

1. Zawiadomieni właściciele lub ich pełnomocnicy winni stawić się na gruncie w miejscu i terminie oznaczonym w zawiadomieniu, z dokumentem tożsamości
2. Nieusprawiedliwione niestawiennictwo strony lub pełnomocnika nie wstrzymuje czynności geodety.
3. Udział w powyższych czynnościach leży w interesie podmiotu.
4. Niniejsze czynności ustalenia granic wykonuje się w związku z modernizacją ewidencji gruntów i budynków na zlecenie Starosty Rzeszowskiego.
5. Kto utrudnia lub uniemożliwia osobie wykonującej prace geodezyjne wejść na grunt oraz niszczy, uszkadza lub przemieszcza znaki geodezyjne i graniczne – podlega karze grzywny orzekanej na podstawie przepisów o postępowaniu w sprawach o wykroczenia.
6. Prosi się Pana(Panią) jako adresata niniejszego zawiadomienia do powiadomienia pozostałych współwłaścicieli (współwładających) w przypadku braku możliwości ustalenia ich aktualnego adresu lub gdy ich dane adresowe są nieujawnione oraz współwłaścicieli (współwładających) przebywających pod tym samym adresem.
7. Inne informacje można uzyskać pod numerem telefonu 134356960.

USŁUGI GEODEZYJNO-KARTOGRAFICZNE
GOŁOWSKI W., LANDSMANN J., LANDSMANN R
38-480 RYMANÓW
ul. WOLA 18
tel 134356960

Adresat:
PEKALA BRONISŁAW

L.ks.rob.: 12506-22/2014
PODGiK: 440.2360.2014
Data: 17.07.2014r.

ZAWIADOMIENIE

Na podstawie §37-38 rozp. Ministra Rozwoju Regionalnego i Budownictwa w sprawie ewidencji gruntów i budynków z dnia 29 marca 2001r. zawiadamia się, że w dniu **22 sierpień 2014 roku o godz. 12.30** dla obrębu Wysoka Głogowska przy udziale stron lub upoważnionych pełnomocników odbędzie się ustalenie przebiegu granic działki nr **1773/4 (KW 62165)** z działkami sąsiednimi – dotyczy terenu zabudowanego lub granicy z drogą powiatową. Zostanie spisany protokół graniczny.

W związku z przeprowadzanymi czynnościami prosi się właścicieli o odszukanie istniejących znaków granicznych.

W przypadku braku kamieni granicznych, granice swoich działek według spokojnego stanu władania można oznaczyć palikami drewnianymi, w celu przyspieszenia prac.

GEODETA UPRAWNIONY
mgr inż. Romana Landsmana
świad. MGPIB nr 12506



(podpis geodety)

Informacja:

1. Zawiadomieni właściciele lub ich pełnomocnicy winni stawić się na gruncie w miejscu i terminie oznaczonym w zawiadomieniu, z dokumentem tożsamości
2. Nieusprawiedliwione niestawiennictwo strony lub pełnomocnika nie wstrzymuje czynności geodety.
3. Udział w powyższych czynnościach leży w interesie podmiotu.
4. Niniejsze czynności ustalenia granic wykonuje się w związku z modernizacją ewidencji gruntów i budynków na zlecenie Starosty Rzeszowskiego.
5. Kto utrudnia lub uniemożliwia osobie wykonującej prace geodezyjne wejść na grunt oraz niszczy, uszkadza lub przemieszcza znaki geodezyjne i graniczne – podlega karze grzywny orzekanej na podstawie przepisów o postępowaniu w sprawach o wykroczenia.
6. Prosi się Pana(Panią) jako adresata niniejszego zawiadomienia do powiadomienia pozostałych współwłaścicieli (współwładających) w przypadku braku możliwości ustalenia ich aktualnego adresu lub gdy ich dane adresowe są nieujawnione oraz współwłaścicieli (współwładających) przebywających pod tym samym adresem.
7. Inne informacje można uzyskać pod numerem telefonu 134356960.

USŁUGI GEODEZYJNO-KARTOGRAFICZNE
GOŁOWSKI W., LANDSMANN J., LANDSMANN R
38-480 RYMANÓW
ul.WOLA 18
tel 134356960

Adresat:
WÓJCIK STANISŁAW ANDRZEJ

L.ks.rob.: 12506-22/2014
PODGiK: 440.2360.2014
Data: 17.07.2014r.

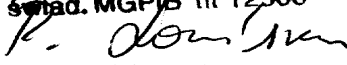
ZAWIADOMIENIE

Na podstawie §37-38 rozp. Ministra Rozwoju Regionalnego i Budownictwa w sprawie ewidencji gruntów i budynków z dnia 29 marca 2001r. zawiadamia się, że w dniu **22 sierpień 2014 roku o godz. 11.45** dla obrębu Wysoka Głogowska przy udziale stron lub upoważnionych pełnomocników odbędzie się ustalenie przebiegu granic działki nr **1791 (KW 42095)** z działkami sąsiednimi – dotyczy terenu zabudowanego lub granicy z drogą powiatową. Zostanie spisany protokół graniczny.

W związku z przeprowadzanymi czynnościami prosi się właścicieli o odszukanie istniejących znaków granicznych.

W przypadku braku kamieni granicznych, granice swoich działek według spokojnego stanu władania można oznaczyć palikami drewnianymi, w celu przyspieszenia prac.

GEODETA UPRAWNIONY
mgr inż. Romana Landsmann
sędz. MGPIB nr 12506



(podpis geodety)

Informacja:

1. Zawiadomieni właściciele lub ich pełnomocnicy winni stawić się na gruncie w miejscu i terminie oznaczonym w zawiadomieniu, z dokumentem tożsamości
2. Nieusprawiedliwione niestawiennictwo strony lub pełnomocnika nie wstrzymuje czynności geodety.
3. Udział w powyższych czynnościach leży w interesie podmiotu.
4. Niniejsze czynności ustalenia granic wykonuje się w związku z modernizacją ewidencji gruntów i budynków na zlecenie Starosty Rzeszowskiego.
5. Kto utrudnia lub uniemożliwia osobie wykonującej prace geodezyjne wejść na grunt oraz niszczy, uszkadza lub przemieszcza znaki geodezyjne i graniczne – podlega karze grzywny orzekanej na podstawie przepisów o postępowaniu w sprawach o wykroczenia.
6. Prosi się Pana(Panią) jako adresata niniejszego zawiadomienia do powiadomienia pozostałych współwłaścicieli (współwładających) w przypadku braku możliwości ustalenia ich aktualnego adresu lub gdy ich dane adresowe są nieujawnione oraz współwłaścicieli (współwładających) przebywających pod tym samym adresem.
7. Inne informacje można uzyskać pod numerem telefonu 134356960.

USŁUGI GEODEZYJNO-KARTOGRAFICZNE
GOŁOWSKI W., LANDSMANN J., LANDSMANN R
38-480 RYMANÓW
ul. WOLA 18
tel 134356960

Adresat:
WOŻNA MARIA

L.ks.rob.: 12506-22/2014
PODGiK: 440.2360.2014
Data: 17.07.2014r.


ZAWIADOMIENIE

Na podstawie §37-38 rozp. Ministra Rozwoju Regionalnego i Budownictwa w sprawie ewidencji gruntów i budynków z dnia 29 marca 2001r. zawiadamia się, że w dniu **22 sierpień 2014 roku o godz. 14.00** dla obrębu Wysoka Głogowska przy udziale stron lub upoważnionych pełnomocników odbędzie się ustalenie przebiegu granic działki nr **1618** (**KW -----**) z działkami sąsiednimi – dotyczy terenu zabudowanego lub granicy z drogą powiatową. Zostanie spisany protokół graniczny.

W związku z przeprowadzanymi czynnościami prosi się właścicieli o odszukanie istniejących znaków granicznych.

W przypadku braku kamieni granicznych, granice swoich działek według spokojnego stanu władania można oznaczyć palikami drewnianymi, w celu przyspieszenia prac.

GEODETA UPRAWNIONY
mgr inż. Romana Landsmann
świadc. MGPIB nr 12506



(podpis geodety)

Informacja:

1. Zawiadomieni właściciele lub ich pełnomocnicy winni stawić się na gruncie w miejscu i terminie oznaczonym w zawiadomieniu, z dokumentem tożsamości
2. Nieusprawiedliwione niestawiennictwo strony lub pełnomocnika nie wstrzymuje czynności geodety.
3. Udział w powyższych czynnościach leży w interesie podmiotu.
4. Niniejsze czynności ustalenia granic wykonuje się w związku z modernizacją ewidencji gruntów i budynków na zlecenie Starosty Rzeszowskiego.
5. Kto utrudnia lub uniemożliwia osobie wykonującej prace geodezyjne wejść na grunt oraz niszczy, uszkadza lub przemieszcza znaki geodezyjne i graniczne – podlega karze grzywny orzekanej na podstawie przepisów o postępowaniu w sprawach o wykroczenia.
6. Prosi się Pana(Panią) jako adresata niniejszego zawiadomienia do powiadomienia pozostałych współwłaścicieli (współwładających) w przypadku braku możliwości ustalenia ich aktualnego adresu lub gdy ich dane adresowe są nieujawnione oraz współwłaścicieli (współwładających) przebywających pod tym samym adresem.
7. Inne informacje można uzyskać pod numerem telefonu 134356960.

USŁUGI GEODEZYJNO-KARTOGRAFICZNE
GOŁOWSKI W., LANDSMANN J., LANDSMANN R
38-480 RYMANÓW
ul.WOLA 18
tel 134356960

Adresat:
LEPIANKA JAN

L.ks.rob.: 12506-22/2014
PODGiK: 440.2360.2014
Data: 17.07.2014r.


ZAWIADOMIENIE

Na podstawie §37-38 rozp. Ministra Rozwoju Regionalnego i Budownictwa w sprawie ewidencji gruntów i budynków z dnia 29 marca 2001r. zawiadamia się, że w dniu **22 sierpień 2014 roku o godz. 14.30** dla obrębu Wysoka Głogowska przy udziale stron lub upoważnionych pełnomocników odbędzie się ustalenie przebiegu granic działek nr **1610, 1611, 1614 (KW 42051)** z działkami sąsiednimi – dotyczy terenu zabudowanego lub granicy z drogą powiatową. Zostanie spisany protokół graniczny.

W związku z przeprowadzanymi czynnościami prosi się właścicieli o odszukanie istniejących znaków granicznych.

W przypadku braku kamieni granicznych, granice swoich działek według spokojnego stanu władania można oznaczyć palikami drewnianymi, w celu przyspieszenia prac.

GEODETA UPRAWNIONY
mgr inż. Romana Landsmana
świad. MGPIB nr 12506



(podpis geodety)

Informacja:

1. Zawiadomieni właściciele lub ich pełnomocnicy winni stawić się na gruncie w miejscu i terminie oznaczonym w zawiadomieniu, z dokumentem tożsamości
2. Nieusprawiedliwione niestawiennictwo strony lub pełnomocnika nie wstrzymuje czynności geodety.
3. Udział w powyższych czynnościach leży w interesie podmiotu.
4. Niniejsze czynności ustalenia granic wykonuje się w związku z modernizacją ewidencji gruntów i budynków na zlecenie Starosty Rzeszowskiego.
5. Kto utrudnia lub uniemożliwia osobie wykonującej prace geodezyjne wejść na grunt oraz niszczy, uszkadza lub przemieszcza znaki geodezyjne i graniczne – podlega karze grzywny orzekanej na podstawie przepisów o postępowaniu w sprawach o wykroczenia.
6. Prosi się Pana(Panią) jako adresata niniejszego zawiadomienia do powiadomienia pozostałych współwłaścicieli (współwładających) w przypadku braku możliwości ustalenia ich aktualnego adresu lub gdy ich dane adresowe są nieujawnione oraz współwłaścicieli (współwładających) przebywających pod tym samym adresem.
7. Inne informacje można uzyskać pod numerem telefonu 134356960.

USŁUGI GEODEZYJNO-KARTOGRAFICZNE
GOŁOWSKI W., LANDSMANN J., LANDSMANN R
38-480 RYMANÓW
ul. WOLA 18
tel 134356960

Adresat:
RUSZNICA ANNA

L.ks.rob.: 12506-22/2014
PODGiK: 440.2360.2014
Data: 17.07.2014r.


ZAWIADOMIENIE

Na podstawie §37-38 rozp. Ministra Rozwoju Regionalnego i Budownictwa w sprawie ewidencji gruntów i budynków z dnia 29 marca 2001r. zawiadamia się, że w dniu **22 sierpień 2014 roku o godz. 15.00** dla obrębu Wysoka Głogowska przy udziale stron lub upoważnionych pełnomocników odbędzie się ustalenie przebiegu granic działki nr **1560 (KW 41900)** z działkami sąsiednimi – dotyczy terenu zabudowanego lub granicy z drogą powiatową. Zostanie spisany protokół graniczny.

W związku z przeprowadzanymi czynnościami prosi się właścicieli o odszukanie istniejących znaków granicznych.

W przypadku braku kamieni granicznych, granice swoich działek według spokojnego stanu władania można oznaczyć palikami drewnianymi, w celu przyspieszenia prac.

GEODETA UPRAWNIONY
mgr inż. Romana Landsmann
sędz. MGPIB nr 12506



(podpis geodety)

Informacja:

1. Zawiadomieni właściciele lub ich pełnomocnicy winni stawić się na gruncie w miejscu i terminie oznaczonym w zawiadomieniu, z dokumentem tożsamości
2. Nieusprawiedliwione niestawiennictwo strony lub pełnomocnika nie wstrzymuje czynności geodety.
3. Udział w powyższych czynnościach leży w interesie podmiotu.
4. Niniejsze czynności ustalenia granic wykonuje się w związku z modernizacją ewidencji gruntów i budynków na zlecenie Starosty Rzeszowskiego.
5. Kto utrudnia lub uniemożliwia osobie wykonującej prace geodezyjne wejść na grunt oraz niszczy, uszkadza lub przemieszcza znaki geodezyjne i graniczne – podlega karze grzywny orzekanej na podstawie przepisów o postępowaniu w sprawach o wykroczenia.
6. Prosi się Pana(Panią) jako adresata niniejszego zawiadomienia do powiadomienia pozostałych współwłaścicieli (współwładających) w przypadku braku możliwości ustalenia ich aktualnego adresu lub gdy ich dane adresowe są nieujawnione oraz współwłaścicieli (współwładających) przebywających pod tym samym adresem.
7. Inne informacje można uzyskać pod numerem telefonu 134356960.

USŁUGI GEODEZYJNO-KARTOGRAFICZNE
GOŁOWSKI W., LANDSMANN J., LANDSMANN R
38-480 RYMANÓW
ul. WOLA 18
tel 134356960

Adresat:
KONIAK STANISŁAW

L.ks.rob.: 12506-22/2014
PODGiK: 440.2360.2014
Data: 17.07.2014r.


ZAWIADOMIENIE

Na podstawie §37-38 rozp. Ministra Rozwoju Regionalnego i Budownictwa w sprawie ewidencji gruntów i budynków z dnia 29 marca 2001r. zawiadamia się, że w dniu **22 sierpień 2014 roku o godz. 15.00** dla obrębu Wysoka Głogowska przy udziale stron lub upoważnionych pełnomocników odbędzie się ustalenie przebiegu granic działki nr **1559/1 (RZ1Z/00041671/9)** z działkami sąsiednimi – dotyczy terenu zabudowanego lub granicy z drogą powiatową. Zostanie spisany protokół graniczny.

W związku z przeprowadzanymi czynnościami prosi się właścicieli o odszukanie istniejących znaków granicznych.

W przypadku braku kamieni granicznych, granice swoich działek według spokojnego stanu władania można oznaczyć palikami drewnianymi, w celu przyspieszenia prac.

GEODETA UPRAWNIONY
mgr inż. Romana Landsmann
świadc. MGPIB nr 12506



(podpis geodety)

Informacja:

1. Zawiadomieni właściciele lub ich pełnomocnicy winni stawić się na gruncie w miejscu i terminie oznaczonym w zawiadomieniu, z dokumentem tożsamości
2. Nieusprawiedliwione niestawiennictwo strony lub pełnomocnika nie wstrzymuje czynności geodety.
3. Udział w powyższych czynnościach leży w interesie podmiotu.
4. Niniejsze czynności ustalenia granic wykonuje się w związku z modernizacją ewidencji gruntów i budynków na zlecenie Starosty Rzeszowskiego.
5. Kto utrudnia lub uniemożliwia osobie wykonującej prace geodezyjne wejść na grunt oraz niszczy, uszkadza lub przemieszcza znaki geodezyjne i graniczne – podlega karze grzywny orzekanej na podstawie przepisów o postępowaniu w sprawach o wykroczenia.
6. Prosi się Pana(Panią) jako adresata niniejszego zawiadomienia do powiadomienia pozostałych współwłaścicieli (współwładających) w przypadku braku możliwości ustalenia ich aktualnego adresu lub gdy ich dane adresowe są nieujawnione oraz współwłaścicieli (współwładających) przebywających pod tym samym adresem.
7. Inne informacje można uzyskać pod numerem telefonu 134356960.

USŁUGI GEODEZYJNO-KARTOGRAFICZNE
GOŁOWSKI W., LANDSMANN J., LANDSMANN R
38-480 RYMANÓW
ul. WOLA 18
tel 134356960

Adresat:
BARCZAK STANISŁAW

L.ks.rob.: 12506-22/2014
PODGiK: 440.2360.2014
Data: 17.07.2014r.


ZAWIADOMIENIE

Na podstawie §37-38 rozp. Ministra Rozwoju Regionalnego i Budownictwa w sprawie ewidencji gruntów i budynków z dnia 29 marca 2001r. zawiadamia się, że w dniu **22 sierpień 2014 roku o godz. 15.30** dla obrębu Wysoka Głogowska przy udziale stron lub upoważnionych pełnomocników odbędzie się ustalenie przebiegu granic działek nr **1550/2** (KW -----), **1552** (KW **41475**) z działkami sąsiednimi – dotyczy terenu zabudowanego lub granicy z drogą powiatową. Zostanie spisany protokół graniczny.

W związku z przeprowadzanymi czynnościami prosi się właścicieli o odszukanie istniejących znaków granicznych.

W przypadku braku kamieni granicznych, granice swoich działek według spokojnego stanu władania można oznaczyć palikami drewnianymi, w celu przyspieszenia prac.

GEODETA UPRAWNIONY
mgr inż. Romana Landsmann
sędz. MGPIB nr 12506



(podpis geodety)

Informacja:

1. Zawiadomieni właściciele lub ich pełnomocnicy winni stawić się na gruncie w miejscu i terminie oznaczonym w zawiadomieniu, z dokumentem tożsamości
2. Nieusprawiedliwione niestawiennictwo strony lub pełnomocnika nie wstrzymuje czynności geodety.
3. Udział w powyższych czynnościach leży w interesie podmiotu.
4. Niniejsze czynności ustalenia granic wykonuje się w związku z modernizacją ewidencji gruntów i budynków na zlecenie Starosty Rzeszowskiego.
5. Kto utrudnia lub uniemożliwia osobie wykonującej prace geodezyjne wejść na grunt oraz niszczy, uszkadza lub przemieszcza znaki geodezyjne i graniczne – podlega karze grzywny orzekanej na podstawie przepisów o postępowaniu w sprawach o wykroczenia.
6. Prosi się Pana(Panią) jako adresata niniejszego zawiadomienia do powiadomienia pozostałych współwłaścicieli (współwładających) w przypadku braku możliwości ustalenia ich aktualnego adresu lub gdy ich dane adresowe są nieujawnione oraz współwłaścicieli (współwładających) przebywających pod tym samym adresem.
7. Inne informacje można uzyskać pod numerem telefonu 134356960.

USŁUGI GEODEZYJNO-KARTOGRAFICZNE
GOŁOWSKI W., LANDSMANN J., LANDSMANN R
38-480 RYMANÓW
ul. WOLA 18
tel 134356960

Adresat:
BARCZAK MARIAN

L.ks.rob.: 12506-22/2014
PODGiK: 440.2360.2014
Data: 17.07.2014r.


ZAWIADOMIENIE

Na podstawie §37-38 rozp. Ministra Rozwoju Regionalnego i Budownictwa w sprawie ewidencji gruntów i budynków z dnia 29 marca 2001r. zawiadamia się, że w dniu **22 sierpień 2014 roku o godz. 15.30** dla obrębu Wysoka Głogowska przy udziale stron lub upoważnionych pełnomocników odbędzie się ustalenie przebiegu granic działki nr **1550/1 (KW 53089)** z działkami sąsiednimi – dotyczy terenu zabudowanego lub granicy z drogą powiatową. Zostanie spisany protokół graniczny.

W związku z przeprowadzanymi czynnościami prosi się właścicieli o odszukanie istniejących znaków granicznych.

W przypadku braku kamieni granicznych, granice swoich działek według spokojnego stanu władania można oznaczyć palikami drewnianymi, w celu przyspieszenia prac.

GEODETA UPRAWNIONY
mgr inż. Romana Landsmann
świad. MGPIB nr 12506



(podpis geodety)

Informacja:

1. Zawiadomieni właściciele lub ich pełnomocnicy winni stawić się na gruncie w miejscu i terminie oznaczonym w zawiadomieniu, z dokumentem tożsamości
2. Nieusprawiedliwione niestawiennictwo strony lub pełnomocnika nie wstrzymuje czynności geodety.
3. Udział w powyższych czynnościach leży w interesie podmiotu.
4. Niniejsze czynności ustalenia granic wykonuje się w związku z modernizacją ewidencji gruntów i budynków na zlecenie Starosty Rzeszowskiego.
5. Kto utrudnia lub uniemożliwia osobie wykonującej prace geodezyjne wejść na grunt oraz niszczy, uszkadza lub przemieszcza znaki geodezyjne i graniczne – podlega karze grzywny orzekanej na podstawie przepisów o postępowaniu w sprawach o wykroczenia.
6. Prosi się Pana(Panią) jako adresata niniejszego zawiadomienia do powiadomienia pozostałych współwłaścicieli (współwładających) w przypadku braku możliwości ustalenia ich aktualnego adresu lub gdy ich dane adresowe są nieujawnione oraz współwłaścicieli (współwładających) przebywających pod tym samym adresem.
7. Inne informacje można uzyskać pod numerem telefonu 134356960.

USŁUGI GEODEZYJNO-KARTOGRAFICZNE
GOŁOWSKI W., LANDSMANN J., LANDSMANN R
38-480 RYMANÓW
ul. WOLA 18
tel 134356960

Adresat:
GRABEK ZOFIA

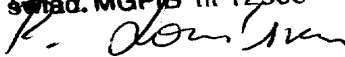
L.ks.rob.: 12506-22/2014
PODGiK: 440.2360.2014
Data: 17.07.2014r.

ZAWIADOMIENIE

Na podstawie §37-38 rozp. Ministra Rozwoju Regionalnego i Budownictwa w sprawie ewidencji gruntów i budynków z dnia 29 marca 2001r. zawiadamia się, że w dniu **22 sierpień 2014 roku o godz. 16.00** dla obrębu Wysoka Głogowska przy udziale stron lub upoważnionych pełnomocników odbędzie się ustalenie przebiegu granic działek nr **1525, 1526 (KW 41624)** z działkami sąsiednimi – dotyczy terenu zabudowanego lub granicy z drogą powiatową. Zostanie spisany protokół graniczny.

W związku z przeprowadzanymi czynnościami prosi się właścicieli o odszukanie istniejących znaków granicznych.

W przypadku braku kamieni granicznych, granice swoich działek według spokojnego stanu władania można oznaczyć palikami drewnianymi, w celu przyspieszenia prac.

GEODETA UPRAWNIONY
mgr inż. Romana Landsmana
świad. MGPIB nr 12506

(podpis geodety)

Informacja:

1. Zawiadomieni właściciele lub ich pełnomocnicy winni stawić się na gruncie w miejscu i terminie oznaczonym w zawiadomieniu, z dokumentem tożsamości
2. Nieusprawiedliwione niestawiennictwo strony lub pełnomocnika nie wstrzymuje czynności geodety.
3. Udział w powyższych czynnościach leży w interesie podmiotu.
4. Niniejsze czynności ustalenia granic wykonuje się w związku z modernizacją ewidencji gruntów i budynków na zlecenie Starosty Rzeszowskiego.
5. Kto utrudnia lub uniemożliwia osobie wykonującej prace geodezyjne wejść na grunt oraz niszczy, uszkadza lub przemieszcza znaki geodezyjne i graniczne – podlega karze grzywny orzekanej na podstawie przepisów o postępowaniu w sprawach o wykroczenia.
6. Prosi się Pana(Panią) jako adresata niniejszego zawiadomienia do powiadomienia pozostałych współwłaścicieli (współwładających) w przypadku braku możliwości ustalenia ich aktualnego adresu lub gdy ich dane adresowe są nieujawnione oraz współwłaścicieli (współwładających) przebywających pod tym samym adresem.
7. Inne informacje można uzyskać pod numerem telefonu 134356960.

USŁUGI GEODEZYJNO-KARTOGRAFICZNE
GOŁOWSKI W., LANDSMANN J., LANDSMANN R
38-480 RYMANÓW
ul. WOLA 18
tel 134356960

Adresat:
KUBAS TADEUSZ


L.ks.rob.: 12506-22/2014
PODGiK: 440.2360.2014
Data: 17.07.2014r.

ZAWIADOMIENIE

Na podstawie §37-38 rozp. Ministra Rozwoju Regionalnego i Budownictwa w sprawie ewidencji gruntów i budynków z dnia 29 marca 2001r. zawiadamia się, że w dniu **22 sierpień 2014 roku o godz. 16.30** dla obrębu Wysoka Głogowska przy udziale stron lub upoważnionych pełnomocników odbędzie się ustalenie przebiegu granic działki nr **1647/1 (KW 60300)**, **1647/2 (KW 49464)** z działkami sąsiednimi – dotyczy terenu zabudowanego lub granicy z drogą powiatową. Zostanie spisany protokół graniczny.

W związku z przeprowadzanymi czynnościami prosi się właścicieli o odszukanie istniejących znaków granicznych.

W przypadku braku kamieni granicznych, granice swoich działek według spokojnego stanu władania można oznaczyć palikami drewnianymi, w celu przyspieszenia prac.

GEODETA UPRAWNIONY
mgr inż. Romana Landsmana
świad. MGPIB nr 12506

(podpis geodety)

Informacja:

1. Zawiadomieni właściciele lub ich pełnomocnicy winni stawić się na gruncie w miejscu i terminie oznaczonym w zawiadomieniu, z dokumentem tożsamości
2. Nieusprawiedliwione niestawiennictwo strony lub pełnomocnika nie wstrzymuje czynności geodety.
3. Udział w powyższych czynnościach leży w interesie podmiotu.
4. Niniejsze czynności ustalenia granic wykonuje się w związku z modernizacją ewidencji gruntów i budynków na zlecenie Starosty Rzeszowskiego.
5. Kto utrudnia lub uniemożliwia osobie wykonującej prace geodezyjne wejść na grunt oraz niszczy, uszkadza lub przemieszcza znaki geodezyjne i graniczne – podlega karze grzywny orzekanej na podstawie przepisów o postępowaniu w sprawach o wykroczenia.
6. Prosi się Pana(Panią) jako adresata niniejszego zawiadomienia do powiadomienia pozostałych współwłaścicieli (współwładających) w przypadku braku możliwości ustalenia ich aktualnego adresu lub gdy ich dane adresowe są nieujawnione oraz współwłaścicieli (współwładających) przebywających pod tym samym adresem.
7. Inne informacje można uzyskać pod numerem telefonu 134356960.

USŁUGI GEODEZYJNO-KARTOGRAFICZNE
GOŁOWSKI W., LANDSMANN J., LANDSMANN R
38-480 RYMANÓW
ul. WOLA 18
tel 134356960

Adresat:
ŚLĘZAK MARIA


L.ks.rob.: 12506-22/2014
PODGiK: 440.2360.2014
Data: 17.07.2014r.

ZAWIADOMIENIE

Na podstawie §37-38 rozp. Ministra Rozwoju Regionalnego i Budownictwa w sprawie ewidencji gruntów i budynków z dnia 29 marca 2001r. zawiadamia się, że w dniu **22 sierpień 2014 roku o godz. 17.00** dla obrębu Wysoka Głogowska przy udziale stron lub upoważnionych pełnomocników odbędzie się ustalenie przebiegu granic działki nr **46 (KW 42008)** z działkami sąsiednimi – dotyczy terenu zabudowanego lub granicy z drogą powiatową. Zostanie spisany protokół graniczny.

W związku z przeprowadzanymi czynnościami prosi się właścicieli o odszukanie istniejących znaków granicznych.

W przypadku braku kamieni granicznych, granice swoich działek według spokojnego stanu władania można oznaczyć palikami drewnianymi, w celu przyspieszenia prac.

GEODETA UPRAWNIONY
mgr inż. Romana Landsmana
świad. MGPIB nr 12506

(podpis geodety)

Informacja:

1. Zawiadomieni właściciele lub ich pełnomocnicy winni stawić się na gruncie w miejscu i terminie oznaczonym w zawiadomieniu, z dokumentem tożsamości
2. Nieusprawiedliwione niestawiennictwo strony lub pełnomocnika nie wstrzymuje czynności geodety.
3. Udział w powyższych czynnościach leży w interesie podmiotu.
4. Niniejsze czynności ustalenia granic wykonuje się w związku z modernizacją ewidencji gruntów i budynków na zlecenie Starosty Rzeszowskiego.
5. Kto utrudnia lub uniemożliwia osobie wykonującej prace geodezyjne wejść na grunt oraz niszczy, uszkadza lub przemieszcza znaki geodezyjne i graniczne – podlega karze grzywny orzekanej na podstawie przepisów o postępowaniu w sprawach o wykroczenia.
6. Prosi się Pana(Panią) jako adresata niniejszego zawiadomienia do powiadomienia pozostałych współwłaścicieli (współwładających) w przypadku braku możliwości ustalenia ich aktualnego adresu lub gdy ich dane adresowe są nieujawnione oraz współwłaścicieli (współwładających) przebywających pod tym samym adresem.
7. Inne informacje można uzyskać pod numerem telefonu 134356960.

USŁUGI GEODEZYJNO-KARTOGRAFICZNE
GOŁOWSKI W., LANDSMANN J., LANDSMANN R
38-480 RYMANÓW
ul. WOLA 18
tel 134356960

Adresat:
ŚLĘZAK ANNA


L.ks.rob.: 12506-22/2014
PODGiK: 440.2360.2014
Data: 17.07.2014r.

ZAWIADOMIENIE

Na podstawie §37-38 rozp. Ministra Rozwoju Regionalnego i Budownictwa w sprawie ewidencji gruntów i budynków z dnia 29 marca 2001r. zawiadamia się, że w dniu **22 sierpień 2014 roku o godz. 17.00** dla obrębu Wysoka Głogowska przy udziale stron lub upoważnionych pełnomocników odbędzie się ustalenie przebiegu granic działki nr **46 (KW 42008)** z działkami sąsiednimi – dotyczy terenu zabudowanego lub granicy z drogą powiatową. Zostanie spisany protokół graniczny.

W związku z przeprowadzanymi czynnościami prosi się właścicieli o odszukanie istniejących znaków granicznych.

W przypadku braku kamieni granicznych, granice swoich działek według spokojnego stanu władania można oznaczyć palikami drewnianymi, w celu przyspieszenia prac.

GEODETA UPRAWNIONY
mgr inż. Romana Landsmana
świad. MGPIB nr 12506

(podpis geodety)

Informacja:

1. Zawiadomieni właściciele lub ich pełnomocnicy winni stawić się na gruncie w miejscu i terminie oznaczonym w zawiadomieniu, z dokumentem tożsamości
2. Nieusprawiedliwione niestawiennictwo strony lub pełnomocnika nie wstrzymuje czynności geodety.
3. Udział w powyższych czynnościach leży w interesie podmiotu.
4. Niniejsze czynności ustalenia granic wykonuje się w związku z modernizacją ewidencji gruntów i budynków na zlecenie Starosty Rzeszowskiego.
5. Kto utrudnia lub uniemożliwia osobie wykonującej prace geodezyjne wejść na grunt oraz niszczy, uszkadza lub przemieszcza znaki geodezyjne i graniczne – podlega karze grzywny orzekanej na podstawie przepisów o postępowaniu w sprawach o wykroczenia.
6. Prosi się Pana(Panią) jako adresata niniejszego zawiadomienia do powiadomienia pozostałych współwłaścicieli (współwładających) w przypadku braku możliwości ustalenia ich aktualnego adresu lub gdy ich dane adresowe są nieujawnione oraz współwłaścicieli (współwładających) przebywających pod tym samym adresem.
7. Inne informacje można uzyskać pod numerem telefonu 134356960.

USŁUGI GEODEZYJNO-KARTOGRAFICZNE
GOŁOWSKI W., LANDSMANN J., LANDSMANN R
38-480 RYMANÓW
ul.WOLA 18
tel 134356960

Adresat:
SZUMIGRAJ STANISŁAW

L.ks.rob.: 12506-22/2014
PODGiK: 440.2360.2014
Data: 17.07.2014r.


ZAWIADOMIENIE

Na podstawie §37-38 rozp. Ministra Rozwoju Regionalnego i Budownictwa w sprawie ewidencji gruntów i budynków z dnia 29 marca 2001r. zawiadamia się, że w dniu **22 sierpień 2014 roku o godz. 16.45** dla obrębu Wysoka Głogowska przy udziale stron lub upoważnionych pełnomocników odbędzie się ustalenie przebiegu granic działek nr **45, 1643 (KW 41992)** z działkami sąsiednimi – dotyczy terenu zabudowanego lub granicy z drogą powiatową. Zostanie spisany protokół graniczny.

W związku z przeprowadzanymi czynnościami prosi się właścicieli o odszukanie istniejących znaków granicznych.

W przypadku braku kamieni granicznych, granice swoich działek według spokojnego stanu władania można oznaczyć palikami drewnianymi, w celu przyspieszenia prac.

GEODETA UPRAWNIONY
mgr inż. Romana Landsmann
sędz. MGPIB nr 12506



(podpis geodety)

Informacja:

1. Zawiadomieni właściciele lub ich pełnomocnicy winni stawić się na gruncie w miejscu i terminie oznaczonym w zawiadomieniu, z dokumentem tożsamości
2. Nieusprawiedliwione niestawiennictwo strony lub pełnomocnika nie wstrzymuje czynności geodety.
3. Udział w powyższych czynnościach leży w interesie podmiotu.
4. Niniejsze czynności ustalenia granic wykonuje się w związku z modernizacją ewidencji gruntów i budynków na zlecenie Starosty Rzeszowskiego.
5. Kto utrudnia lub uniemożliwia osobie wykonującej prace geodezyjne wejść na grunt oraz niszczy, uszkadza lub przemieszcza znaki geodezyjne i graniczne – podlega karze grzywny orzekanej na podstawie przepisów o postępowaniu w sprawach o wykroczenia.
6. Prosi się Pana(Panią) jako adresata niniejszego zawiadomienia do powiadomienia pozostałych współwłaścicieli (współwładających) w przypadku braku możliwości ustalenia ich aktualnego adresu lub gdy ich dane adresowe są nieujawnione oraz współwłaścicieli (współwładających) przebywających pod tym samym adresem.
7. Inne informacje można uzyskać pod numerem telefonu 134356960.